
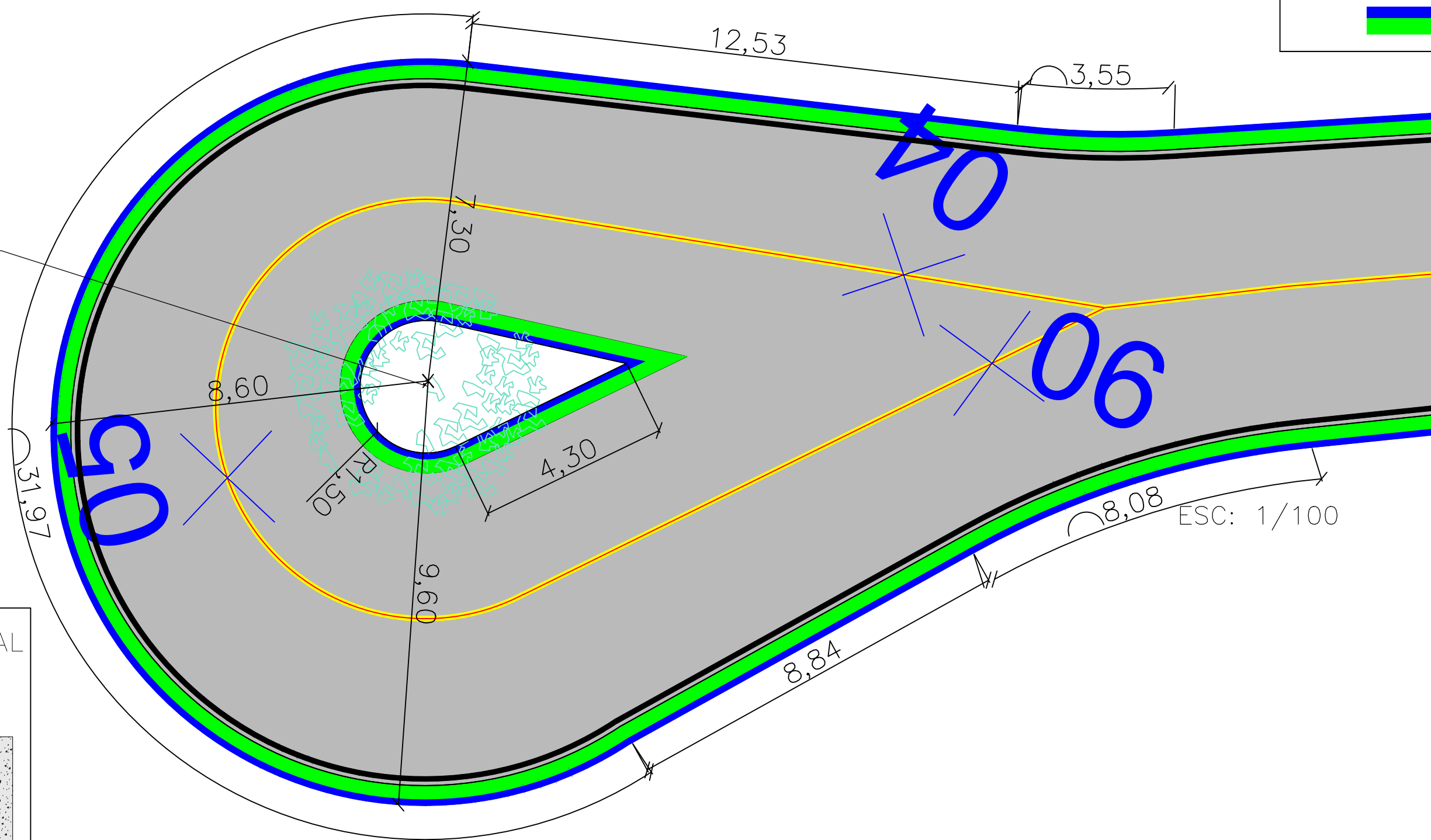


COORDENADAS INICIAL (WGS84)
23°44'01.9"S
46°51'18.0"W

ESC: 1/150

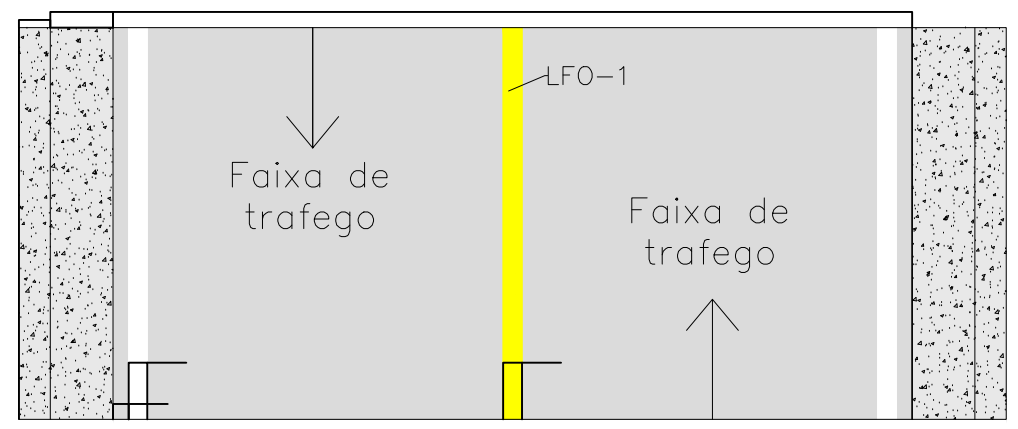


ÁRVORE EXISTENTE

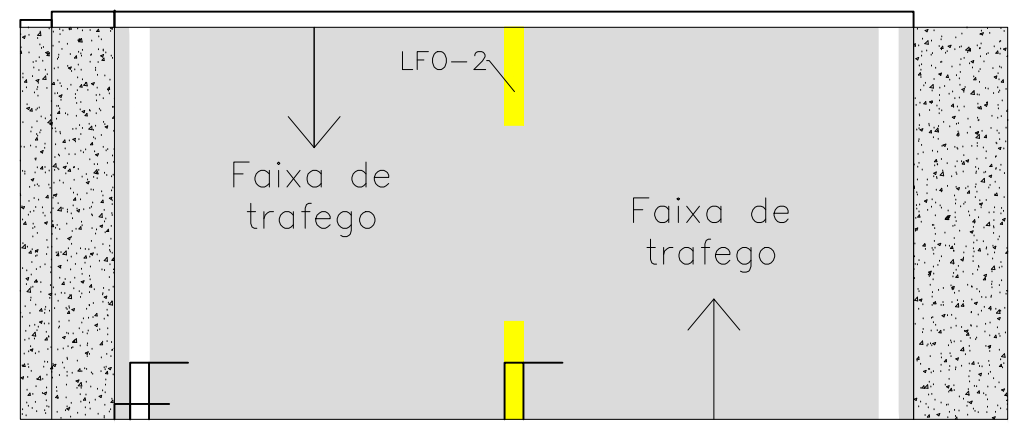


LEGENDA	
	EXECUÇÃO DE PAVIMENTAÇÃO
	LINHA DE BORDO (LBO)
	LINHA SIMPLES CONTÍNUA (LFO-1)
	EIXO DE ESTAQUEAMENTO
	ESTACAS
	GUIA E SARJETA A EXECUTAR

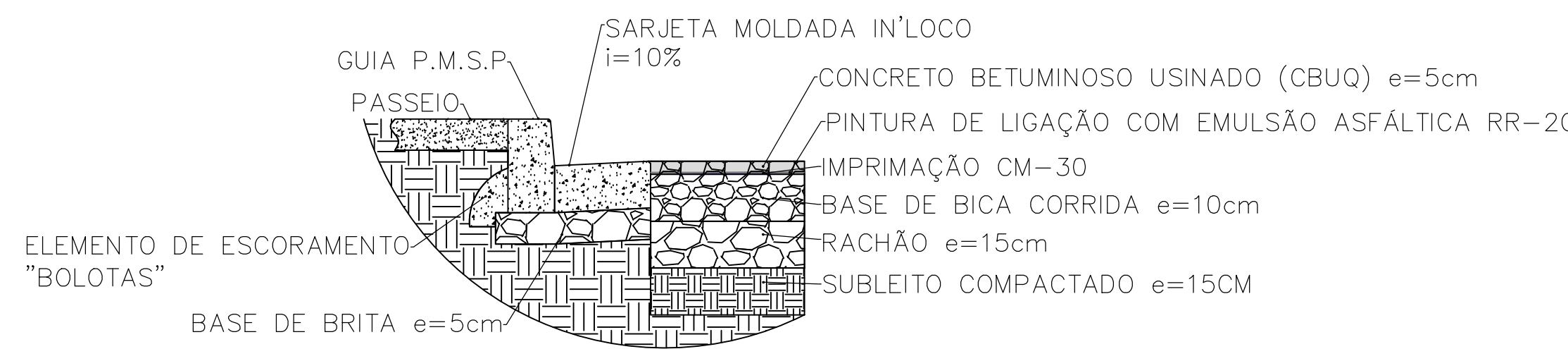
DETALHE S1 – SINALIZAÇÃO HORIZONTAL
Sem Escala



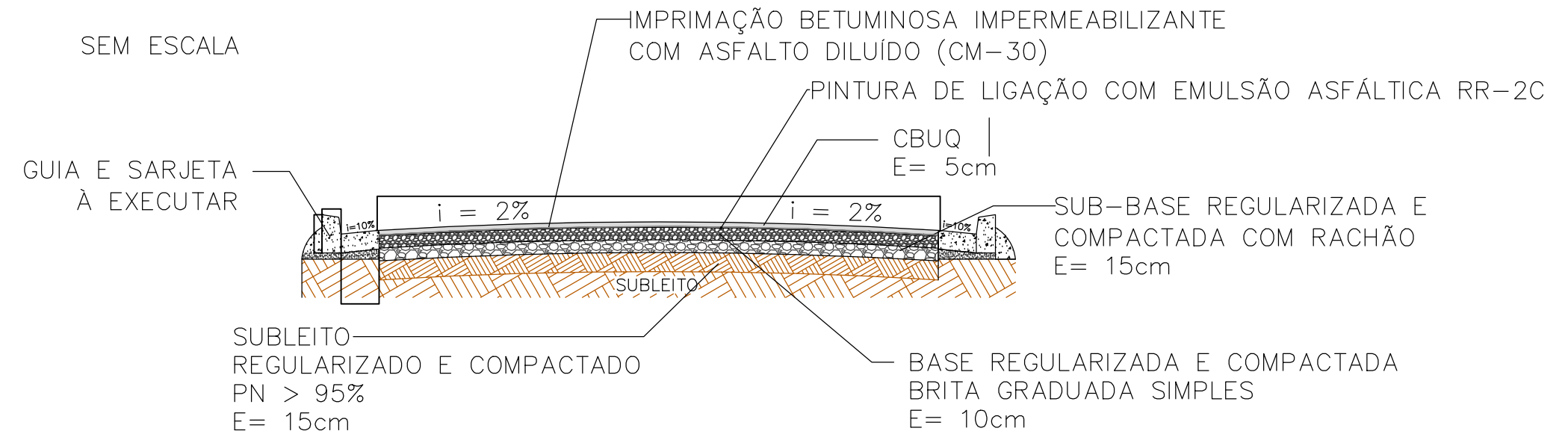
DETALHE S2 – SINALIZAÇÃO HORIZONTAL
Sem Escala



DETALHE 01 – CORTE TRANSVERSAL DO REFORÇO DE BASE/GUIAS E SARJETAS
SEM ESCALA



DETALHE 02 – SEÇÃO TÍPICA DA PAVIMENTAÇÃO
ESPESSURAS DAS CAMADAS VARIAM DE ACORDO O TRECHO E A PROFUNDIDADE DA CAIXA EM PROJETO



PROJETO BÁSICO		FOLHA 01/01
Assunto: Pavimentação de Vias		
Local: Rua Brasilândia		
Bairro: Pq Yara Ceci		
Município de Itapecerica da Serra - SP		
Proprietário: Prefeitura Municipal de Itapecerica da Serra - SP		
<div>QUADRO DE ÁREAS</div> <div>Area a ser pavimentada660,00 m²</div> <div>Comprimento.....120,00m</div> <div>Largura Média5,50m</div> <div>Guia à executar.....210,00m</div> <div>Sarjeta à executar.....210,00m</div>		<div>DECLARO QUE A APROVAÇÃO DO PROJETO NÃO IMPLICA NO RECONHECIMENTO POR PARTE DA PREFEITURA QUANTO AO DIREITO DE PROPRIEDADE DO IMÓVEL.</div> <div>Prefeitura de Itapecerica da Serra Pref. Ramon Corsini</div> <div>Responsável Técnico pelo Projeto Ivanilson Barreiros Engenheiro Civil</div>
DESENHISTA: IVANILSON	DATA: 13/02/2026	ESCALA: INDICADA
		REVISÃO: 00